

# Parque Natural de los Valles Occidentales

## El refugio del oso pardo aragonés



I. A. L.

En las amplias instalaciones del Centro de Interpretación de la Naturaleza de los Valles Occidentales, en la villa de Ansó, podemos disfrutar de una exposición cuyos contenidos temáticos se plantean en diferentes zonas utilizando las más novedosas técnicas audiovisuales, informáticas y escenográficas.


Es un espacio cultural, lúdico y divulgativo que funciona como punto de partida para el visitante deseoso de conocer las posibilidades que ofrece el Parque Natural de los Valles Occidentales. A la vez, presenta en profundidad al oso pardo, singular omnívoro en peligro de extinción, fomentando valores y comportamientos que ayuden a conservar




### Especies características del Parque Natural




1



2



3



4

1- Arrendajo (*Garrulus glandarius*). 2- Búho real (*Bubo bubo*). 3- Gineta (*Genetta genetta*). 4- Urogallo (*Tetrao urogallus*).

esta especie y su hábitat. Otros apartados del centro son el rincón dedicado a la Red Natural de Aragón, una maqueta del Espacio Natural Protegido, los nuevos paneles de fauna (sonidos del bosque), vegetación, usos tradicionales (ganadería, sacas de madera), etc.

Como otros centros de la Red Natural, forma parte de las instalaciones y escenarios del programa educativo y de atención al visitante que el Departamento de Medio Ambiente lleva a cabo -a través de la empresa pública Sodemasa- en colaboración con la Obra Social y Cultural de Ibercaja. A lo largo del año, desde este centro se organizan diferentes

actividades como cine forum, paseos guiados, actividades temáticas en la naturaleza...

**UN PARQUE EN LOS PIRINEOS.** El Parque Natural de los Valles Occidentales se extiende por las cabeceras de los ríos Veral, Aragón Subordán, Osia, Estarrún y Lubierre. Su relieve ha sido modelado por la acción de los glaciares, que esculpieron esbeltos picos al tiempo que excavaron circos y valles en forma de U, así como cubetas que darían lugar a los actuales ibones. Éstos, debido al arrastre de materiales por los ríos, tienden a rellenarse, originando pequeñas llanuras por donde el agua "zigzaguea"

dando lugar a meandros como en Agua Tuerta. Debido a las características del terreno el agua discurre con mucha facilidad bajo el suelo, originando numerosos laberintos subterráneos (fenómeno conocido como modelado kárstico).

La mejor representación del bosque atlántico en Aragón se encuentra en este Parque Natural emplazado en la esquina noroccidental del Alto Aragón y que limita al norte con Francia y al oeste con Navarra. En la frondosa Selva de Oza, las hayas y muchas otras especies de árboles caducifolios se combinan armónicamente con altos abetos y bosques de pino negro.

Un Parque Natural en el que se refugian los últimos osos pardos de los Pirineos y habitan especies tan raras como el pico dorsiblanco, el urogallo o la rosalia alpina, un bello escarabajo azul.

Los dominios de la alta montaña son territorio de pastos, rocas y nieve. En sus cumbres, (Mesa de los

tres Reyes, Pico de Aspe, Bisaurín...), habitan animales como la perdiz nival, el sarrio, el armiño, el trepariscos o el gorrión alpino y en sus ibones juguetonas nutrias y tritones.

**UN PASADO HISTÓRICO.** Los Valles Occidentales conforman un territorio poblado desde la antigüedad, como acreditan los numerosos monumentos megalíticos (años 5000-3000 a.c.) que se encuentran en la cabecera de sus valles.

El territorio ha sido testigo de la presencia romana, cuya huella se manifiesta en numerosos puentes y vías de tránsito, entre ellas la primitiva vía romana Ceasaraugusta-Beneamum, origen del primitivo Camino de Santiago, que entraba en Aragón a través del Puerto del Palo. Fue en este entorno donde transcurrió parte de la infancia de Alfonso I el Batallador, primer Rey de un territorio (Aragón) en cuya gestación desempeñó un importante papel el Monasterio de San Pedro de Siresa.

### Ficha técnica

**Ubicación:** En el antiguo cine de la localidad de Ansó, a 104 kilómetros de Huesca, 54 de Jaca y 104 de Pamplona.

**Teléfono:** 974 37 02 10 - 976 40 50 41

**Temática:** El oso pardo

**Actividades del Centro:**

Programa educativo, atención al visitante, atención permanente, visitas guiadas...

**Calendario y Horarios:**

Otoño - invierno: fines de semana y festivos, de 10 a 14 h. y 15 a 18 h.

Primavera - verano: fines de semana y festivos de 10 a 14 h. y 16 a 20 h.

En vacaciones escolares de verano se abre todos los días, en el mismo horario.

Rampa de acceso para sillas de ruedas.

### Valores culturales



Las actividades agropecuarias tradicionales han contribuido a modelar un hermoso paisaje que conjuga los elementos naturales con la mano del hombre.

Además, en estos valles se han mantenido interesantes muestras de arquitectura popular, con armoniosos y cuidados cascos urbanos. Las señas de identidad van desde el traje tradicional al folclore o a la lengua.